





















Kortet må kun anvendes til brug for oplysninger om TDC kabler og må ikke kopieres og bruges til projektering eller andet af andre end TDC. Overtrædelse medfører erstatningsansvar

SIGNATURFORKLARING:

<p>Fordeler/splidsning overjordisk:</p> <p> Netpunkt</p> <p>Fordeler/splidsning underjordisk:</p> <p> Kabelbrønd</p> <p> Netpunkt</p> <p> Ekstralængde</p> <p>Fordeler/splidsning i Boks:</p> <p> I boks</p>	<p>Grundkort:</p> <p> Bygning tagudhæng.</p> <p> Bygning mur.</p> <p> Projekteret bygning.</p> <p> Vej, cykelsti, hegn, skel, sti, spor, grøft, sø og kyst.</p> <p> Mast, sten, stander.</p> <p> Dæksel.</p> <p> Rist.</p> <p> Kabelbrønd vist med omrids</p> <p> Km-sten.</p> <p> Vindmølle.</p> <p> Målestation, skab, transformator.</p> <p> Løvtræ.</p> <p> Løvtræ, indmålt.</p> <p> Nåletræ.</p> <p> Nåletræ, indmålt.</p>
--	--

Grundkortet er gråt.

BEMÆRKNINGER:

Projekteret tracé, rør- og blokledninger kan være etableret

ADVARSLER:

Måleangivelser er vejledende og er generelt taget til glat mur.
Sikkerhedsafstanden er 0,5 m på hver side af tracéet.
Ved fordelere /splidsninger under jorden, skal en større sikkerhedsafstand påregnes.
Udvis altid ekstraordinær forsigtighed ved anvendelse af gravemaskine eller styret underboring.